Амурская область
(региональный компонент- 8класс)

Учитель географии МОУ СОШ № 2
Осташкина С.В.

C
C

1.Площадь Амурской области равна 361,9 тыс. км^2;
2.Протяженность области с севера на юг равна 8° или 900 км;
3.Протяженность всех границ области – 4500 км;
4.В Амурской области насчитывается 20 административных районов;
5.По площади Амурская область превосходит Бельгию и Нидерланды в несколько раз.;
6.Амурская область лежит в одних широтах с Великобританией;
7.На широте г. Благовещенска находятся Белгород, Киев, Краков, Прага.

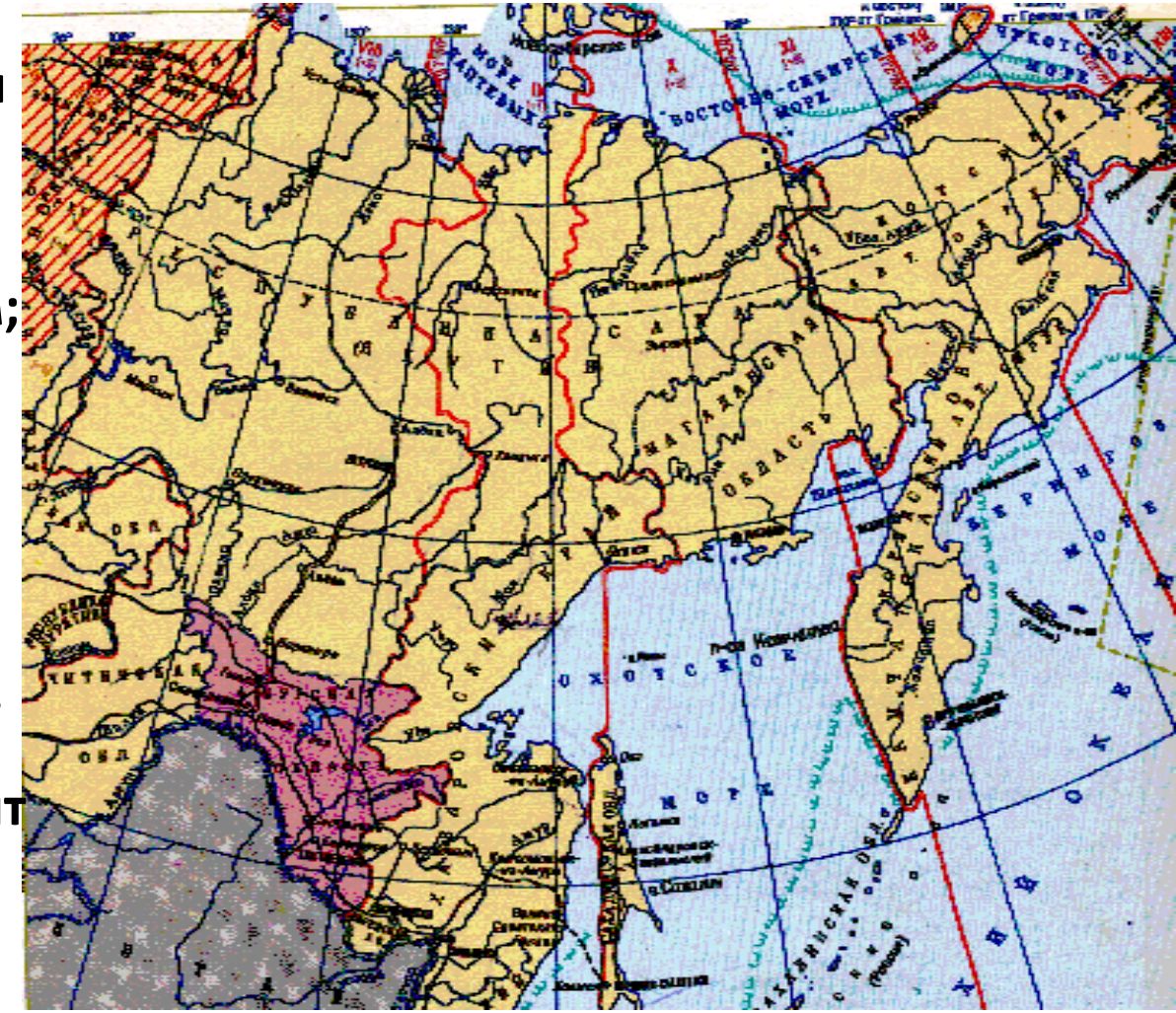

Республика
Саха (Якутия)
Читинская
область
Хабаровский
край
КНР
Еврейская
авт. Область

ФГП

- Амурская область учреждена ***20 (8) декабря 1858 г***. Область расположена на юго-востоке Российской Федерации, граничит на севере с Республикой Саха (Якутия), на западе – с Читинской областью, на востоке – с Хабаровским краем и Еврейской автономной областью, на юге – с Китаем. Протяжённость границ с КНР – 1243 км, общая протяжённость всех границ – 4500 км.

Границы области

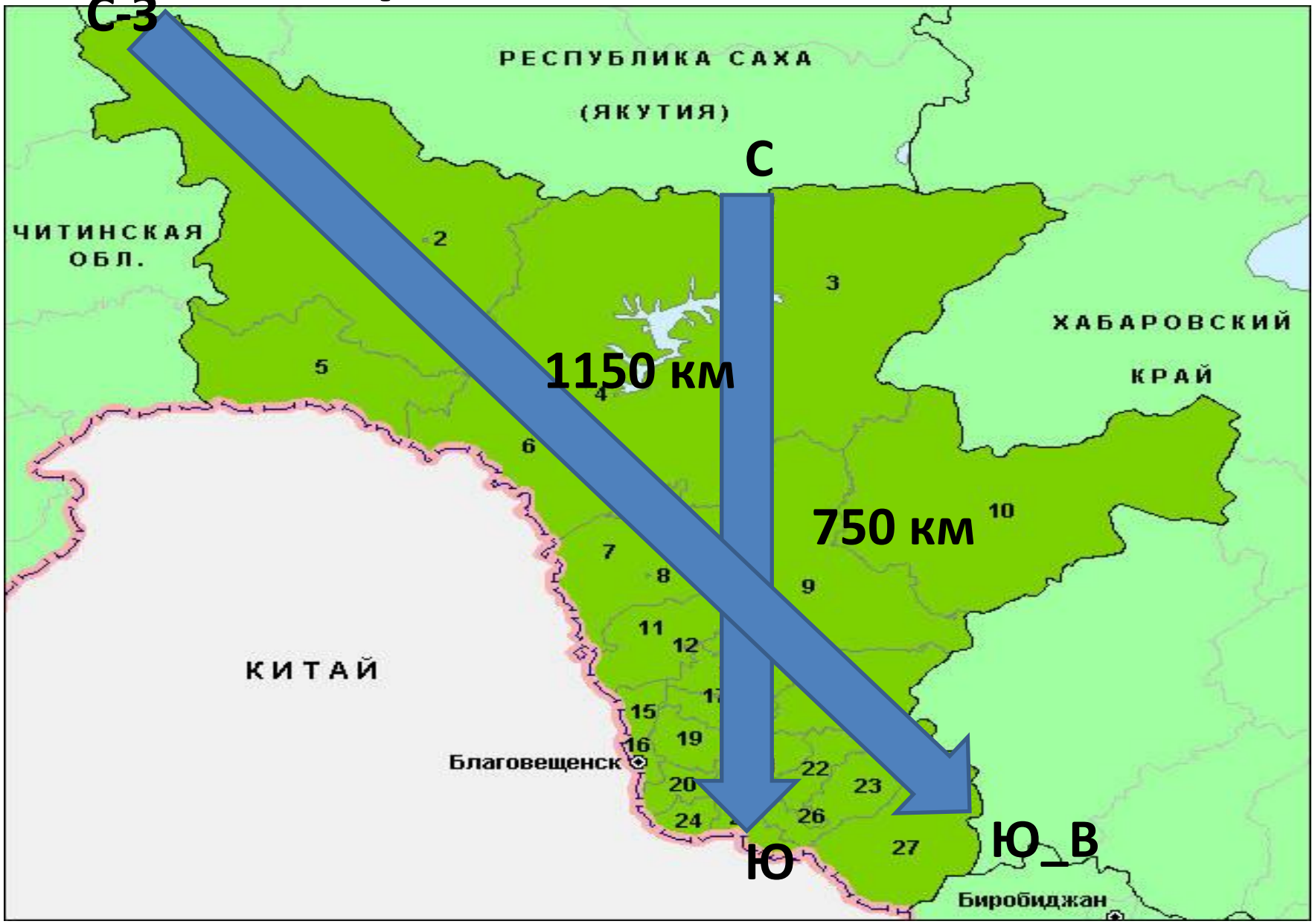

Крайние точки области

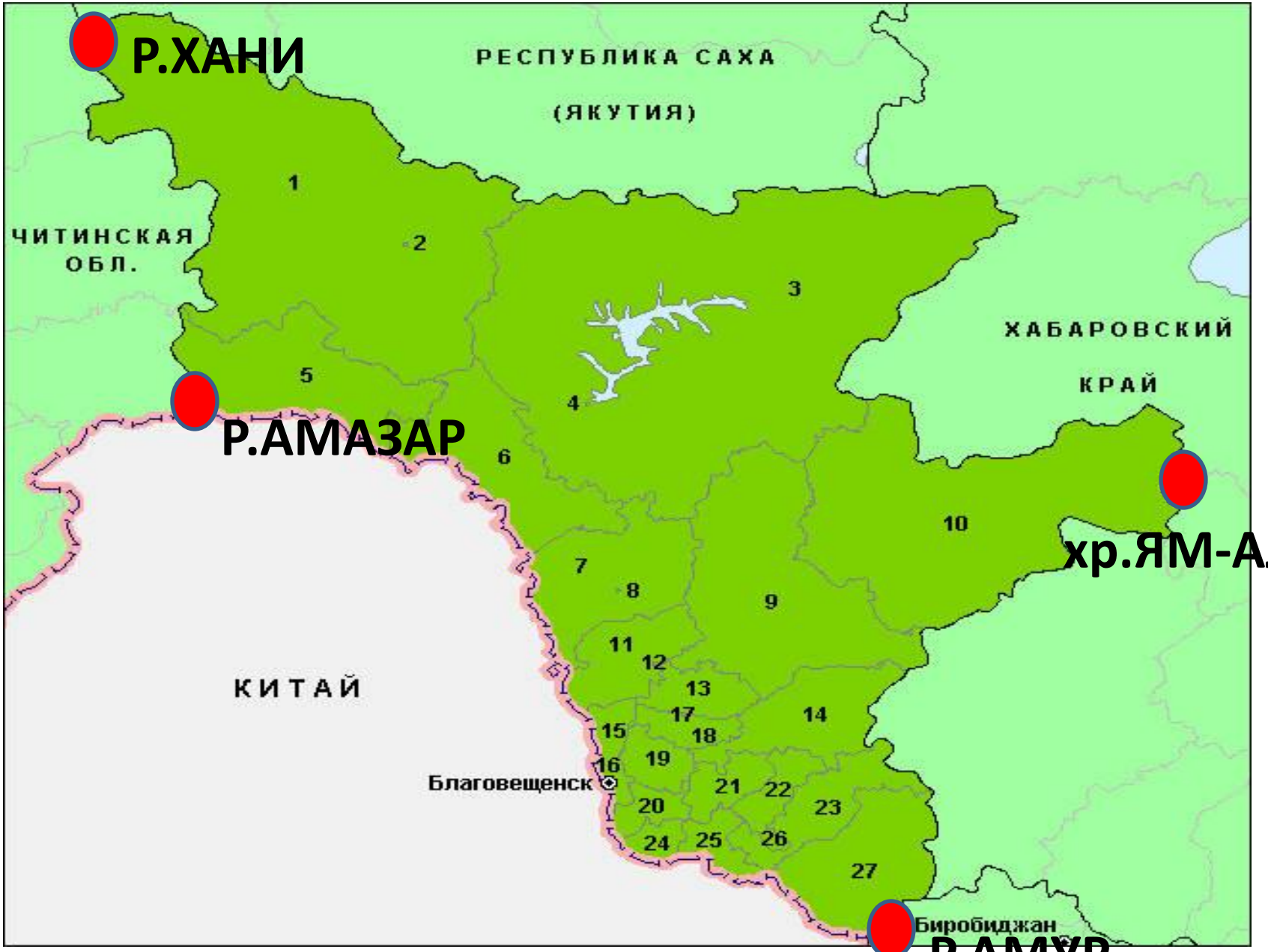

Рельеф, геология

Рельеф → ***Горно-равнинный***

- **Более 60 %**
- **Менее 40 %**

Геологический возраст

- **с** — **От 3 млрд.лет**
- **ю** — **250-400 млн.лет**

сейсмичность

От 7-10 б.

Амурские динозавры

Утконосый динозавр

Горный рельеф

Равнинный рельеф

ПОЧВЕННАЯ КАРТА
масштаб 1:5000000

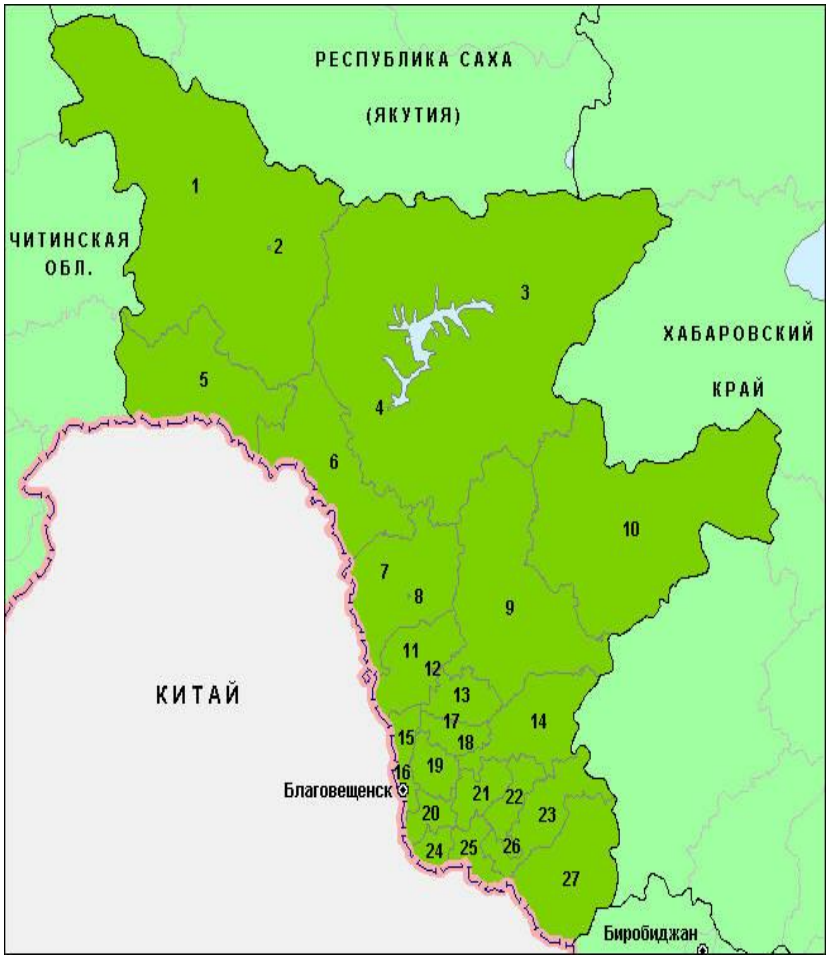
РЕСПУБЛИКА САХА
(ЯКУТИЯ)
ЧИТИНСКАЯ
ОБЛ.
ХАБАРОВСКИЙ
КРАЙ
КИТАЙ
Благовещенск
Биробиджан
1
2
3
4
5
6
7
8
9
10
11
12
13
14
15
16
17
18
19
20
21
22
23
24
25
26
27

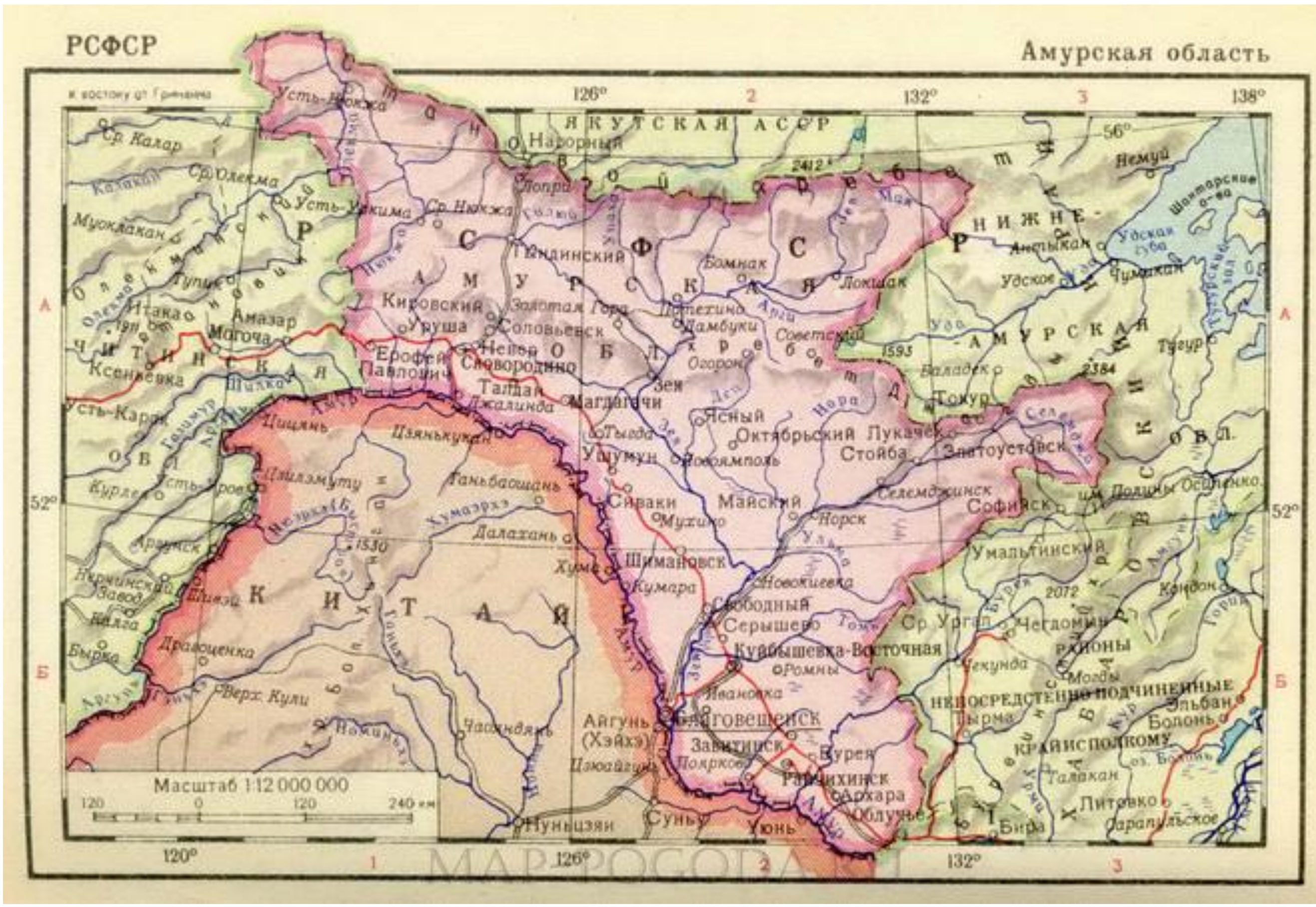
РСФСР
Амурская область
к востоку от Гринвича
126°
132°
138°
120°
52°
56°
ЯКУТСКАЯ АССР
Р С Ф С Р
АМУРСКАЯ ОБЛ.
ЧИТИНСКАЯ ОБЛ.
НИЖНЕ-АМУРСКАЯ ОБЛ.
КИТАЙ
НЕПОСРЕДСТВЕННО ПОДЧИНЕННЫЕ РАЙОНЫ
ХАБАРОВСКИЙ КРАЙ
КРАЙИСПОЛКОМУ
Благовещенск
Свободный
Шимановск
Сковородино
Зея
Магдагачи
Серышево
Куйбышевка-Восточная
Завитинск
Райчихинск
Бурея
Архара
Облучье
Ерофей Павлович
Тындинский
Кировский
Уруша
Соловьевск
Невер
Талдан
Джалинда
Усть-Нюкжа
Усть-Уркима
Ср. Нюкжа
Нагорный
Лопча
Бомнак
Локшак
Ясный
Октябрьский
Лукачек
Стойба
Златоустовск
Селемджинск
Норск
Майский
Мухино
Сиваки
Ушумун
Новоямполь
Тыгда
Кумара
Новокиевка
Ромны
Ивановка
Поярково
Токур
Софийск
Умальтинский
Чегдомын
Ср. Ургал
Чекунда
Могды
Эльбан
Болонь
Талакан
Литовко
Бира
Сарапульское
Тугур
Немуй
Аянтыкан
Удское
Чумикан
Баладек
Шантарские о-ва
Удская губа
Ср. Калар
Ср. Олекма
Муоклакан
Тупик
Итака
Амазар
Могоча
Ксеньевка
Усть-Карск
Кирилиджа
Аргунск
Нерчинский Завод
Калга
Бырка
Драгоценка
Цицянь
Цзянькукань
Таньбаошань
Далахань
Хума
Хумаэрхэ
Верх. Кули
Нанъань
Аргунь
Айгунь (Хэйхэ)
Цзюайгунь
Нуньцзяни
Суньу
Ююнь
Амур
Зея
Селемджа
Бурея
Нора
Ток
2412
1595
2384
2072
1530
Масштаб 1:12 000 000
120 0 120 240 км
А
Б
1
2
3